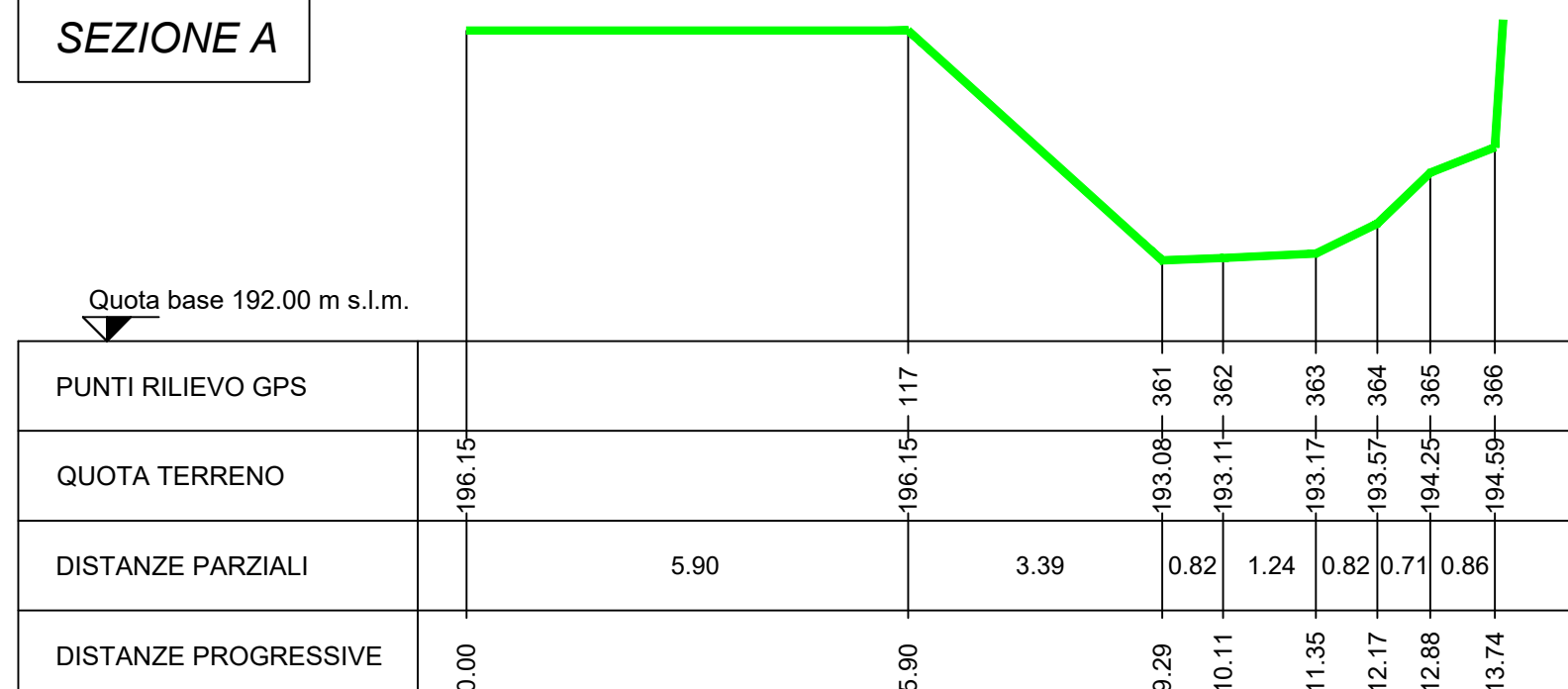
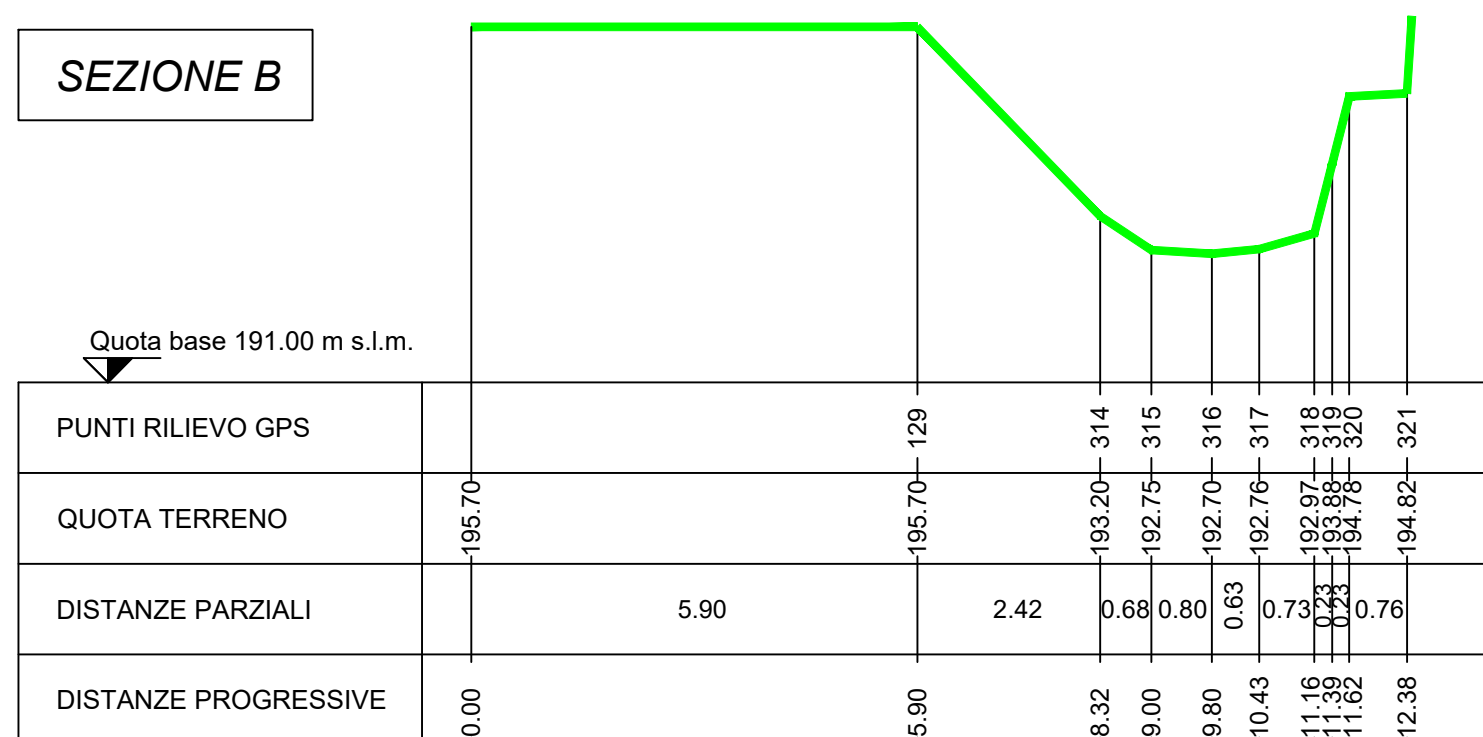


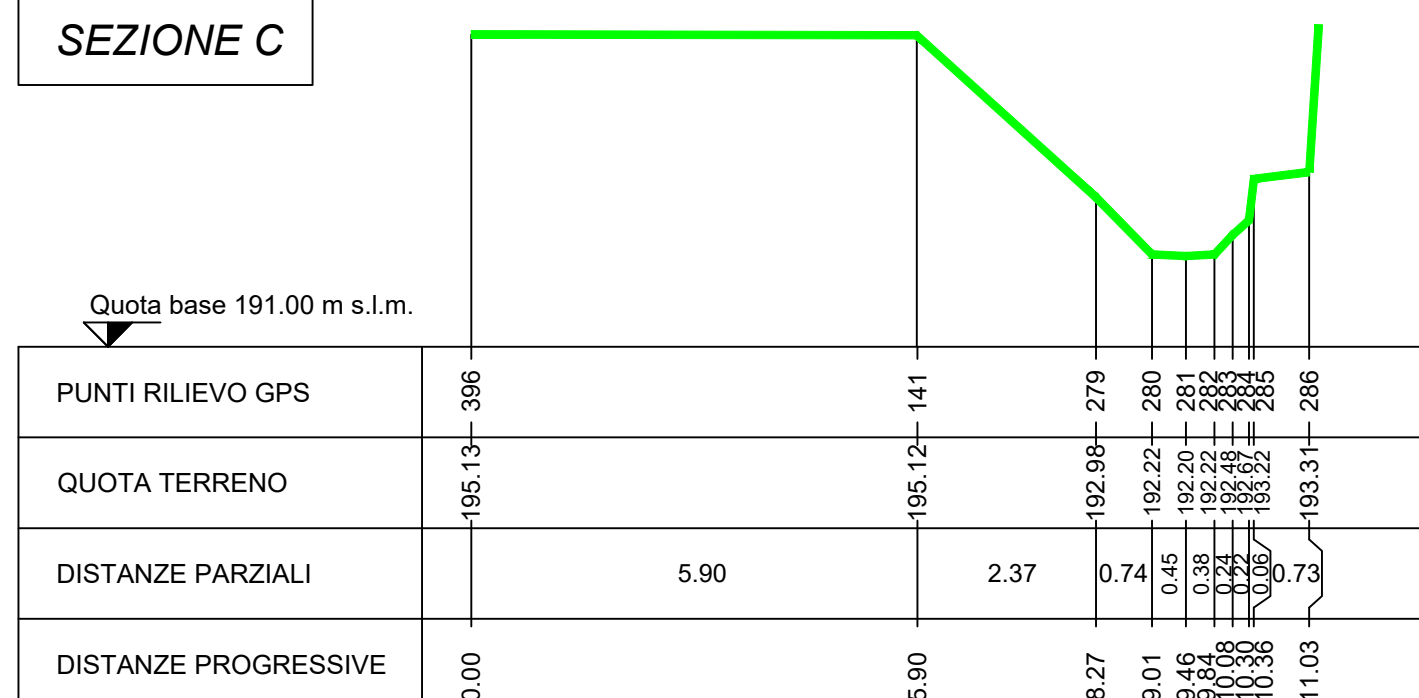
SEZIONE A



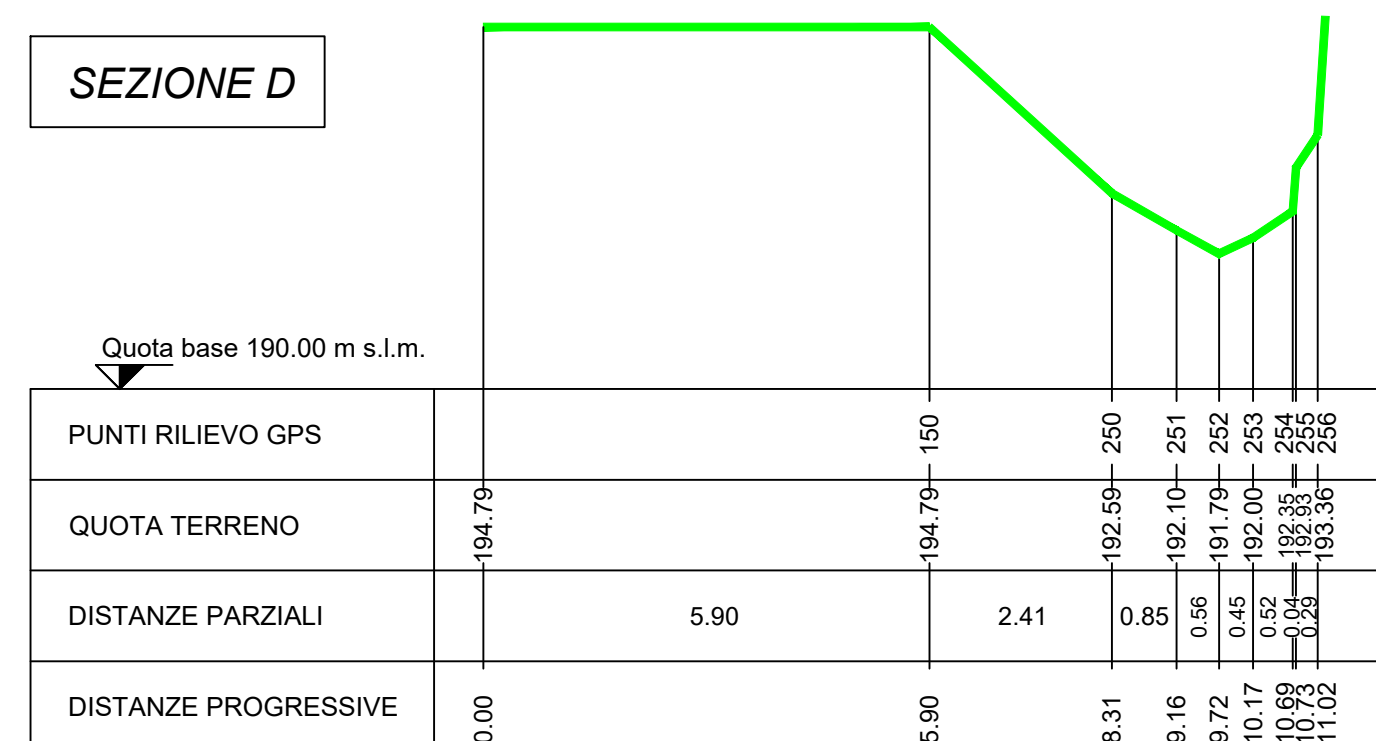
SEZIONE B



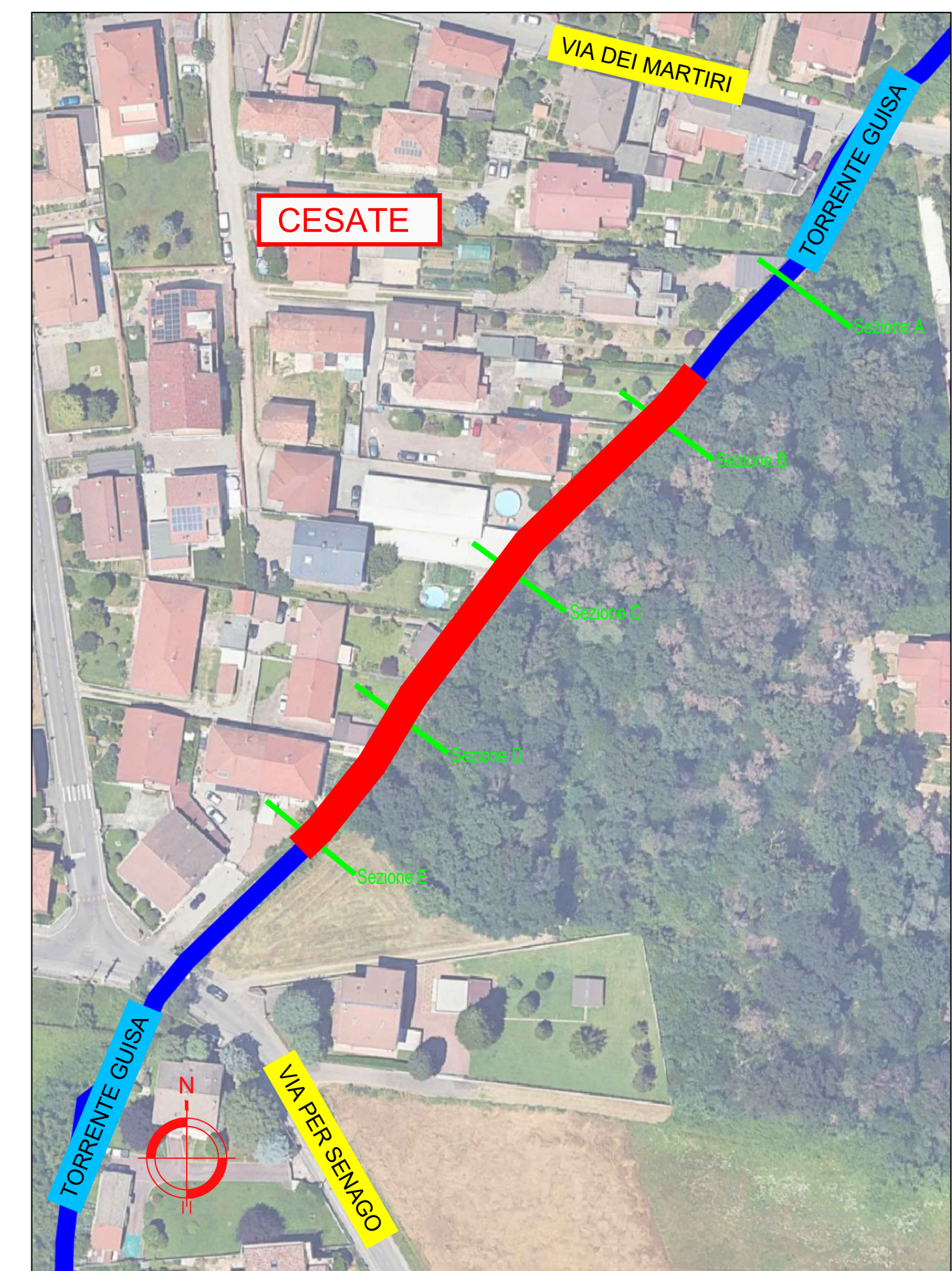
SEZIONE C



SEZIONE D



SEZIONE E



INDIVIDUAZIONE PUNTI DI SEZIONE



RIQUALIFICAZIONE AMBIENTALE E RICONNESSIONE ECOLOGICA DEL TORRENTE GUISA DA CESATE A GARBAGNATE MILANESE (MI), ALL'INTERNO DEL PARCO DELLE GROANE - LOTTO 1 - STRALCIO 3

CUP: C48H25000310002

PROGETTO DI FATTIBILITA' TECNICA ED ECONOMICA

RILIEVO TOPOGRAFICO

T3

RESPONSABILE DEL PROCEDIMENTO
DOTT. ING. STEFANO BURCHIELLI

PROGETTISTA
ING. FABIO TAGLIORETTI

COORDINAMENTO PER LA SICUREZZA IN FASE DI PROGETTAZIONE
DOTT. ING. STEFANO BURCHIELLI

GRUPPO DI LAVORO
GEOM. GIANMATTEO BELLINI
GEOM. LUCA GARAVAGLIA
GEOM. EDOARDO MILANA

EST TICINO VILLORESI
Consorzio di Bonifica

AREA TECNICA - SETTORE PROGETTI STRATEGICI E DIFESA DEL SUOLO
Via L. Ariosto, 30 - 20145 Milano
www.etvilloresi.it - tel. 02 48561301 - fax 02 48013031 - email: info@etvilloresi.it

DATA	LUGLIO 2025
------	-------------

NOME FILE	SDS\2022-07 Bacino torrente Guiso\Lotto 1
-----------	-------------------------------------------

CODICE PROGETTO	SDS 2022-07
-----------------	-------------

REDAITTO aGMB	CONTROLLATO iFT	APPROVATO iSB
------------------	--------------------	------------------

	gomb	int	isd
	REDATTO	CONTROLLATO	APPROVATO

A TERMINI DI LEGGE CI SI RISERVA LA PROPRIETÀ DEL PRESENTE ELABORATO, CHE PERTANTO NON PUÒ ESSERE RIPRODOTTO E/O CEDUTO A TERZI SENZA AUTORIZZAZIONE DEL CONSORZIO DI BONIFICA ESTERNO VILLORESI

SEZIONI - RILIEVO TOPOGRAFICO